

Orientiert in Südtirol ■ 10

Die Region im Profil ■ 12 | Erlebnis Kultur ■ 14 | Erlebnis Natur ■ 16 | Südtirol mit Kindern ■ 18



Unterwegs in Südtirol ■ 20

  = mit Wander-/Radtouren

Vom Brenner bis Bozen ■ 22

Das Wipptal ■ 26

Der Brennerpass ■ 26 ■ 

Gossensass und
das Pflerschtal ■ 28 ■  

Sterzing ■ 32

Das Ridnauntal ■ 40 ■  

Das Pfitschtal ■ 48

Von Sterzing nach Brixen ■ 50

Maria Trens ■ 50

Mauls und Umgebung ■ 51

Franzensfeste ■ 51

Das Eisacktal ■ 52

Brixen ■ 53

Nördlich von Brixen:

Vahrn und Neustift ■ 67

Kloster Neustift ■ 68

Vahrner See ■ 69 ■ 


Vahrn ■ 70

„Apfelplateau“ von Natz
und Schabs ■ 70

Auf die Plose ■ 71

Das Lüsner Tal ■ 74

Feldthurns ■ 75

Klausen ■ 78 ■ 

Lajen ■ 85

Villanders ■ 86

Waidbruck und Barbian ■ 88

Bozen und



Umgebung ■ 91 ■ 

Der Ritten ■ 114 ■  

Das Sarntal ■ 122 ■  

Überetsch und Unterland ■ 130

Gemeinde Eppan ■ 132 ■  

Kaltern ■ 147 ■  

Tramin ■ 159

Kurtatsch, Margreid
und Kurtinig ■ 163

Salurn ■ 167


Neumarkt ■ 169 ■ 

Auer und Montan ■ 172 ■  


Aldein und Radein ■ 178 ■ 


Truden, Altrei und der Naturpark

Trudner Horn ■ 182

Meran ■ 189 ■ 


Nördlich von Meran ■ 210

Algund ■ 211 ■ 

Dorf Tirol ■ 216 ■ 

Schloss Tirol ■ 216


Kuens und Riffian ■ 223 ■ 

Schenna ■ 225 ■ 

Das Passeiertal ■ 231 ■ 

Südlich von Meran ■ 242

Marling ■ 242

Lana ■ 245 ■ 

Das Ultental ■ 254 ■ 


Abstecher auf den

Deutschnonsberg ■ 262


Tisens und Prissian ■ 265

Nals ■ 268

Der Tschöggelberg ■ 268

Haffing und Meran 2000 ■ 269 ■ 

Möiten und Vöran ■ 271 ■ 


Terlan ■ 274 ■ 

Andrian ■ 277

Der Vinschgau ■ 278


**Von Meran in
den Vinschgau ■ 282**

Die Vinschgerbahn ■ 284


Partschins ■ 285 ■ 

Naturns und Umgebung ■ 290 ■ 

Das Schnalstal ■ 298 ■ 

Ski- und Wanderort Kurzras ■ 304 ■ 

Der untere Vinschgau ■ 308

Kastelbell ■ 309 ■ 


Latsch und Umgebung ■ 312 ■ 

Goldrain ■ 319

Morter ■ 321

Das Martelltal ■ 322 ■ 

Schlanders ■ 326


Laas ■ 330 ■ 

Der obere Vinschgau ■ 335


Von Prad zum Ortler ■ 336


Prad am Stilfser Joch ■ 337


Stilfs ■ 340


Trafoi ■ 341 ■ 


Das Suldental ■ 345 ■ 


Schluderns ■ 348 ■ 

Glurns ■ 352 ■ 

Mals ■ 356 ■ 

Burgeis ■ 362 ■ 

Das Reschengebiet ■ 366 ■ 

Im Langtauferer Tal ■ 371 ■ 

Das Münstertal ■ 373

Taufers ■ 374 ■ 

Müstair (Schweiz) ■ 375

Pustertal und nördliche Dolomiten ■ 378


Das Unterpustertal ■ 382

Mühlbach und das Valsertal ■ 383 ■ 


Meransen ■ 387

Vintl und das Pfunderer Tal ■ 388 ■ 

Terenten und Pfalzen ■ 390 ■ 

Bruneck ■ 392 ■ 

St. Lorenzen/

Kloster Sonnenburg ■ 400 ■ 

Kiens und Ehrenburg ■ 402

Auf dem Kronplatz ■ 403

Olang ■ 406

Das Tauferer Tal und das Ahrntal ■ 407


Sand in Taufers ■ 407 ■ 

Ahornach ■ 411

Lanebach ■ 411

Das Reintal ■ 413


Das Ahrntal ■ 414

Luttach ■ 416 ■ 

Weißbach ■ 417


St. Martin im Ahrntal ■ 418

St. Johann in Ahrn ■ 418 ■ 

Steinhaus ■ 419 ■ 

St. Jakob in Ahrn und
das Wollbachtal ■ 420


Prettau mit dem Schaubergwerk des
Südtiroler Bergbaumuseums ■ 420

Kasern ■ 422 ■ 

Das Antholzer Tal ■ 424 ■  

Welsberg und das Gsieser Tal ■ 429 ■ 

Das Hohepustertal ■ 433

Toblach ■ 435 ■ 

Niederdorf ■ 440

Das Pragser Tal ■ 441 ■  

Die Plätzwiese ■ 443

Über den Misurinasee zu den

Drei Zinnen ■ 445 ■ 

Innichen ■ 446

Sexten ■ 451 ■ 

Das Gadertal (Abteital) ■ 462

- Alta Badia – das Hochabteital ■ 463
- St. Kassian und das Kassianer Tal ■ 466
- Das mittlere Gadertal ■ 474
- Abtei (mit Pedratsches und St. Leonhard) ■ 475 ■ ㊦
- Wengen ■ 477 ■ ㊦
- St. Martin in Thurn ■ 481
- Enneberg ■ 483 ■ ㊦

Das Villnösser Tal ■ 490 ■ ㊦

Das Grödner Tal ■ 498

- St. Ulrich ■ 500 ■ ㊦
- St. Christina ■ 509 ■ ㊦
- Wolkenstein ■ 513 ■ ㊦

Das Seiser-Alm-Gebiet ■ 522

Seis ■ 523

Völs ■ 526

Kastelruth ■ 531 ■ ㊦

Auf der Seiser Alm ■ 535 ■ ㊦

Compatsch ■ 536 ■ ㊦

Das Rosengartengebiet ■ 540

Tiers und das Tierser Tal ■ 541 ■ ㊦

Steinegg und Gummer ■ 544

Das Eggental ■ 545

Welschnofen ■ 545 ■ ㊦

Im Rosengarten ■ 549

Der Karersee ■ 550

Im Latemar ■ 551

Deutschnofen und Obereggen ■ 552

Nachlesen & Nachschlagen ■ 558

Die Natur ■ 560

Die Menschen ■ 572

Abriss der Geschichte ■ 582

Die Kunstlandschaft Südtirol ■ 597

Anreise ■ 603

Reisen in Südtirol ■ 607

Übernachten ■ 612

Essen & Trinken ■ 617

Sport ■ 628

Reisepraktisches von A bis Z ■ 634

- Alpenverein Südtirol (AVS) ■ 634 | Ärztliche Versorgung ■ 634 | Barrierefreiheit ■ 635 | Einkaufen und Souvenirs ■ 635 | Geld und Banken ■ 636 | Gesundheit und Wellness ■ 636 | Haustiere ■ 636 | Information ■ 636 | Infos im Internet/Südtirol-Apps ■ 636 | Kirchen und Gottesdienste ■ 637 | Kommunikation ■ 638 | Konsulate ■ 638 | Kulturszene ■ 638 | Kurtaxe ■ 639 | Landkarten ■ 639 | Literatur ■ 640 | Museen ■ 642 | Musik und Film ■ 642 | Notruf ■ 642 | Öffnungszeiten ■ 642 | Reisezeit ■ 643 | Schutzhütten ■ 643 | Sprachen/Dialekt ■ 644 | Zeitungen ■ 644 | Zoll ■ 644